





SUMMER SPRING & AUTUMN

stile :	Autoguidato Viaggi a Piedi
difficoltà :	   
durata :	8 giorni
periodo:	Gen Feb Mar Apr Mag Giu Lug Ago Set Ott Nov Dic
codice:	PTSW050

Azzorre: l'Isola di Sao Miguel - Portugal

Azzorre: l'Isola di Sao Miguel

8 giorni, PREZZO DA € 835



Un viaggio alla scoperta di **São Miguel**, la più grande tra le isole delle Azzorre: un luogo incantevole, anche per la varietà di paesaggi che offre - dai profumatissimi boschi di alberi aromatici a vasti prati dove pascolano le mucche, dalla macchia mediterranea alle montagne, piantagioni di tè e ananas e un mare azzurrissimo in cui nuotano le balene - il tutto permeato dal fascino vulcanico tipico delle Azzorre.

Questo viaggio vi porta ad esplorare **gli angoli più affascinanti dell'isola**, dalle pozze d'acqua termale ai laghi nei crateri dei vulcani: un mondo che si apre davanti ai tuoi occhi, mentre **percorri a piedi i sentieri che si immergono nella natura sbalorditiva** di quest'isola dalla natura primitiva e bellissima.

ATTENZIONE: questo tour richiede il noleggio di una macchina sul posto.

Itinerario

Giorno 1 Arrivo in São Miguel

All'arrivo a Ponta Delgada, São Miguel e raggiungete la prima sistemazione a Capelas, nel nord dell'isola. Se arrivate in anticipo, avrete il tempo di fare una passeggiata per scoprire i suggestivi dintorni.

Giorno 2 Cratere di Sete Cidades, 12 km

Un viaggio in auto di circa 45 minuti vi porterà oggi a Sete Cidades, un pittoresco villaggio situato nell'omonimo vulcano e dove parcheggerete l'auto durante la passeggiata. Lì vi aspetterà un tassista per portarvi all'inizio della camminata, a Mata do Canario. Dopo una salita impegnativa, si circonda il vulcano Lagoa Azul, sempre con viste impressionanti sulle coste settentrionali e meridionali delle isole, sul lago, sulla caldera e sul villaggio bersaglio in riva al lago: Sete Cidades. Possibilità di fare una deviazione verso l'incredibile e noto punto panoramico "Boca do Inferno".

Distanza: 12 km

Dislivello: +250/-250 m

Giorno 3 Rota do Agua, 9 km

L'itinerario di oggi inizia a Remédios, vicino a Lagoa. Dopo 30 minuti di macchina, si inizia a salire lungo un sentiero sterrato tra i campi sotto l'occhio vigile delle immane mucche dell'isola. Durante la salita, non dimenticate di guardare indietro per vedere Ponta Delgada e Lagoa in lontananza! La parte più interessante inizia quando ci si addentra nel bosco attraverso una serie di tunnel e acquedotti che un tempo fornivano l'acqua alla fabbrica di alcolici di Lagoa e che ora vengono utilizzati per rifornire d'acqua la zona. Il punto più alto è Janela do Inferno, una parete verticale con una piccola sorgente e una casa per i tritoni. Sulla via del ritorno all'alloggio, non perdetevi l'occasione di fermarvi alla spiaggia di Ponta Delgada.

Distanza: 9 km

Dislivello: +130/-570 m

Giorno 4 Il lago di Furnas e le sue caldere, 12 km

Se Furnas è conosciuta per qualcosa, è per le sue Caldeiras, sorgenti calde dove viene bollito lo "stufato di Furnas". La passeggiata di oggi inizia a Furnas e circonda l'omonimo lago. Se vi sentite in forma, salite fino al punto panoramico di Pico do Ferro, da cui si gode di una magnifica vista sul lago e sulla zona. Non perdetevi l'occasione di visitare il Giardino Forestale Jose do Canto, con una chiesa gotica e una cascata! (biglietti non inclusi). L'ultima parte impegnativa del percorso porta a un altro punto panoramico su Furnas, ma questa salita/discesa su asfalto può essere evitata. Inoltre, è possibile abbreviare il percorso se si lascia l'auto vicino al lago (i costi del parcheggio possono essere applicati in loco).

Distanza: 12 km

Dislivello: +150/-380 m

Giorno 5 Lungo la costa meridionale, 11 km

Trasferimento mattutino all'inizio della passeggiata, appena usciti da Furnas. Un facile sentiero nel bosco vi porterà dapprima a Ribeira Quente, un villaggio di pescatori vicino a Furnas. Seguirete poi un altro sentiero costiero ben segnalato verso Provação. Lungo il percorso: magnifiche viste sull'isola di Sta Maria e boschi fiabeschi che faranno ombra nelle giornate più calde. Ritiro nel pomeriggio a Ribeira Quente o alla fine del percorso, a Lomba do Cavaleiro.

Distanza: 11 km

Dislivello: +500/-650 m

Giorno 6 Salto do Prego, 5 km

Dopo 35 minuti di auto si raggiunge Faial da Terra. Il percorso circolare di oggi è breve e conduce alla cascata di Salto do Prego attraverso un bosco fiabesco. Per il ritorno, farete una deviazione verso un pittoresco villaggio non accessibile alle auto: Sanguinho. Preparate la macchina fotografica, perché tutto quello che c'è lì catturerà la vostra attenzione. Se tornate presto a Furnas, visitate il Giardino di Terra Nostra o Poça da Beija: due opzioni termali. La piscina di Terra Nostra è caratteristica per il suo colore marroncino (l'acqua è ricca di minerali). Se avete intenzione di visitare il giardino botanico, vi ci vorrà almeno 1 ora, quindi pianificate di conseguenza!

Distanza: 5 km

Dislivello: +330/-330 m

Giorno 7 Lago di Fuoco, 11 km

Sulla via del ritorno a Ponta Delgada, vi fermerete a metà strada per fare un percorso molto interessante e vario fino alla Lagoa do Fogo. Con il bel tempo, durante le salite e le discese potrete godere di una bella vista sulla zona di Vila Franca do Campo. Dapprima lungo sentieri sterrati, il sentiero raggiunge un bosco che viene seguito da una cosiddetta Levada (canale d'acqua) fino al lago. Una volta arrivati al lago, prendetevi il tempo per respirare aria fresca e osservare i gabbiani che volano intorno. Concludete la giornata in spiaggia, dove potrete bere qualcosa di fresco, prendere un gelato o, se volete, fare un tuffo in mare! La sera, immergetevi nell'atmosfera di Ponta Delgada.

Distanza: 11 km

Dislivello: +480/-480 m

Giorno 8 Arrivederci Azzorre!

Il vostro viaggio termina oggi dopo la colazione.

Informazioni pratiche



Arrivo a Ponta Delgada

All'arrivo, ritiro dell'auto a noleggio all'aeroporto (non inclusa).

Ritorno a Ponta Delgada

Lasciare l'auto a noleggio all'aeroporto



Tracce GPS disponibili su richiesta. Ti forniremo comunque accesso alla nostra APP personalizzata di autonavigazione, utilizzabile anche offline

Incluso

La quota comprende

- 7 pernottamenti in camera doppia in hotels * * *, B&B con prima colazione
- transfer previsti dal programma
- Descrizioni dettagliate del percorso, mappe, tracce GPS e App
- assicurazione medico-bagaglio
- supporto telefonico 24h su 24

La quota non comprende

- viaggio per raggiungere le località di arrivo e partenza
- i pranzi e le cene, salvo dove diversamente indicato.
- le visite e gli ingressi - le mance
- gli extra di carattere personale
- eventuali tasse di soggiorno
- tutto quanto non specificato sotto la voce “la quota comprende”

Servizi aggiuntivi

Si possono richiedere oltre ai servizi compresi nella quota

- supplemento camera singola
- assicurazione annullamento
- eventuali transfer per arrivare alla località di partenza o per ritornare dal punto di arrivo, che potranno essere quotati su richiesta
- notti extra (da prenotare in anticipo)
- whale watching (da prenotare in anticipo)