





SUMMER CLASSIC ROUTES

stile :	Viaggi Solo Cammini Viaggi a Piedi Autoguidato
difficoltà :	   
durata :	6 giorni
periodo:	Mag Giu Lug Ago Set Ott
codice:	ESSWSL26

Camino del Norte da Bilbao a Santander - Spain

Camino del Norte da Bilbao a Santander

6 giorni, PREZZO DA € 585



Un viaggio breve ma intenso e bellissimo sul Camino del Norte, un'alternativa al Cammino Francese perfetta per chi vuole vivere l'esperienza di un cammino ma cerca un'esperienza più avventurosa: questo viaggio parte dalla meravigliosa Bilbao, famosa per la sua arte ed architettura - dalla cattedrale Gotica al museo Guggenheim - e raggiunge la città costiera di Santander; il percorso alterna lo spettacolare paesaggio del mar di Cantabria, inclusi i Rias (Fiordi Spagnoli) e piccoli villaggi di pescatori tutti da esplorare, una natura lussureggiante, ponti medievali e affascinanti, fittissime foreste. Un viaggio perfetto anche per testare resistenza (e un po' di resilienza, soprattutto per qualche salita abbastanza intensa ma molto appagante!)

Itinerario

Giorno 1 Arrivo a Bilbao

Il viaggio inizia da Bilbao: consigliamo un giorno in più pèer visitare tutto quello che ha da offrire, dal Museo Guggenheim alla rinomata cucina Basca - magari con un tour tra i pintxos del centro storico. Esiste una sezione urbana del cammino, completamente pianeggiante, lungo il corso del Fiume Nevión.

Dato che l'escursione di domani sul Cammino inizia a Portugalete, potreste voler prenotare una notte extra a Bilbao per fare questa prima sezione urbana del Cammino tra Bilbao e Portugalete lungo la riva del Nervion fino al famoso ponte sospeso **Puente Vizcaya a Getxo e poi prendere l'autobus di ritorno in città. Questa escursione è lunga 13 km e completamente pianeggiante.*

Giorno 2 Bilbao – Portugalete – Castro Urdiales , 20,7/26,7 km

Un transfer mattutino vi conduce al punto di inizio di questa giornata di cammino: una pista ciclabile conduce alla spiaggia di La Arena, perfetta per mangiare o bere qualcosa prima di attraversare il ponte pedonale verso la Cantabria. Il viaggio continua poi lungo la spettacolare costa del Golfo di Biscaglia, tra scogliere rocciose e panorami mozzafiato sull'oceano, fino a Ontón. La meta di oggi è Castro Urdiales, con il suo bellissimo porto - il luogo perfetto per festeggiare la prima parte del cammino con una cena a base di frutti di mare.

Distance: 20,7km/26,7km

Elevation gain: 350/530m

Giorno 3 Da Castro Urdiales a Laredo 17/26,5 km

Un transfer mattutino evita delle sezioni poco entusiasmanti e vi porta ad un'altra tappa interessante, con splendidi panorami, spiagge, scogliere e tratti di foresta alternati a verdi valli interne; è una giornata di continui saliscendi, che però non risultano mai troppo impegnativi. Laredo, la tua destinazione per la giornata, è un porto storico, noto per le sue spiagge dorate.

Distanza: 17/26,5 km

Dislivello: +460 o 575/-515 o 625 m

Giorno 4 Da Laredo a Güemes, 25 km

La giornata di oggi racchiude tutto quello che di incantevole puoi trovare sul Camino dei Norte: spiagge, campagne, villaggi incantevoli, e il mar Cantabrico che navigherai con una piccola tratta di traghetto fino a giungere a Güemes, luogo incantevole e meditativo, con i suoi paesaggi verdi e silenziosi. Anche se la tappa è lunga, ci sono meno ripide salite.

Distanza: 36 km

Dislivello: + 385/-335 m

Giorno 5 Da Güemes a Santander, 14/24 km

L'ultima tratta è breve e piacevole, senza grandi salite ,perfetta per godersi un pomeriggio sulla spiaggia di Somo o una visita alla città di Santander, capitale della Cantabria. La distanza totale dipende da dove deciderai di prendere il traghetto passeggeri (a Somo o Pedreña) e se fai un deviazione al mattino tramite la Cappella di San Giuliano, simbolo del cammino, un piccolo santuario dedicato al prete di Güemes, dove i pellegrini lasciano tradizionalmente messaggi. Il traghetto ti lascia proprio nel centro della città e molto vicino al museo d'arte Centro Botín. Santander offre un mix di cultura, storia e bellezza naturale, rendendola un punto finale perfetto per il tuo viaggio.

Distanza: 14-24 km

Dislivello: +215 o 250/-175 o 210 m

Giorno 6 Arrivederci, Santander!

I nostri servizi terminano dopo la colazione, almeno che non abbiate scelto di aggiungere servizi extra

Informazioni pratiche

Arrivo:

L'aeroporto più vicino si trova a **Bilbao**.

Dall'aeroporto di Bilbao è possibile prendere il Bizkaibus verso il centro città. La frequenza delle corse è di circa ogni 20 minuti.

Partenza:

L'aeroporto più vicino si trova a **Santander**

La quota comprende

- 5 notti di alloggio in hotel **/***, B&B con colazione
- Trasferimento bagagli secondo programma
- Note dettagliate del percorso e mappe, App
- Assistenza telefonica 24 ore su 24
- Passaporto del Pellegrino
- assicurazione medico-bagaglio

La quota non comprende

- Pranzi e cene (non menzionati nel programma)
- Voli
- Assicurazione di viaggio
- Tassa di soggiorno
- Trasferimenti con mezzi pubblici
- Viaggio per raggiungere le località di arrivo e partenza
- Spese personali come bevande, telefonate, mance, trasferimenti extra, ecc.
- tutto quanto non specificato sotto la voce “la quota comprende”

Servizi aggiuntivi

- Notti extra in una qualsiasi delle sistemazioni previste dal programma programma
- Supplemento camera singola
- Supplemento per viaggiatori singoli
- Trasferimenti da/per aeroporto