








SUMMER SPRING & AUTUMN

stile :	Autoguidato Viaggi a Piedi Cammini
difficoltà :	    
durata :	4 giorni
periodo:	Apr Mag Giu Lug Ago Set Ott
codice:	ITSM420

Cammino di Oropa: nel Biellese, tra Alpi e Santuari - Italy

Cammino di Oropa: nel Biellese, tra Alpi e Santuari

4 giorni, PREZZO DA € 455



Sapevi che ad un'ora di Milano si trova un **territorio meraviglioso**, tra natura incontaminata e sentieri in grado di soddisfare escursionisti accaniti e camminatori ai primi passi? **E' il Biellese, ed il Cammino di Oropa è il modo migliore per esplorarlo.**


Un viaggio di quattro tappe, da Santhià al Santuario di Oropa, tra i più importanti luoghi di culto mariano al mondo, la cui cupola è visibile da gran parte del Piemonte; **quattro giornate varie e bellissime**, tra la natura incontaminata e le bellezze storico-artistiche di un territorio che si estende dalla pianura agricola verso la **Serra Morenica** - l'anfiteatro morenico più grande d'Europa - fino alle **Alpi Biellesi**, con le loro cime frastagliate.

Ogni giorno ti attende un **ambiente naturale diverso e sorprendente**, da antichi boschi a prati sconfinati, dai villaggi agli **antichi ricetti** - borghi fortificati oggi animati da nuova vita ed energia - fino all'energia dei **santuari mariani**, luoghi di pace ed ascolto.

Il tutto in un **viaggio facile e piacevole, perfetto per chi vuole affrontare per la prima volta un percorso a tappe** ma pronto a sorprendere e divertire anche i camminatori più esperti.

Il Cammino di Oropa ha una **credenziale** (passaporto del pellegrino da compilare con i timbri dei posti tappa) e un **Testimonium** (Attestato che certifica l'avvenuta percorrenza).

Scopri di più grazie alle parole di uno dei creatori del Cammino di Oropa, Alberto Conte, ospite durante la puntata di Geo del 10 maggio 2019.



Itinerario

Giorno 1 Da Santhia' a Roppolo, 15 Km

Il tuo viaggio inizia da **Santhià** (che puoi raggiungere comodamente in treno da Milano) e imbocca presto la **Via Francigena**, il più famoso e antico cammino Italiano - una via percorsa da pellegrini, soldati e cavalieri che dal Valico del Gran San Bernardo attraversa l'Italia fino a Roma.

Tu la segui in direzione delle colline dell'**anfiteatro morenico d'Ivrea**, dosando i passi, imparando a conoscere il ritmo del tuo cammino: puoi fermarti a **Cavaglià** per una seconda colazione - per una spinta in più prova i **baci di Biella**, un classico Bacio di Dama vivacizzato da una punta di rhum, o opta per un classico canestrello - prima di proseguire.

La tua meta è **Roppolo**, dominata da un imponente castello - puoi concludere la giornata con una visita, anche per ammirare lo splendido panorama sul **Lago di Viverone**: se puoi, fermati fino al tramonto per ammirarli al meglio, mentre cielo e acqua si confondono in un mosaico di tinte arancio-rosate.

Distanza: 15 km

Dislivello: +200 / -70 m

Giorno 2 Da Roppolo a Sala Biellese, 16 Km

E' il momento di immergersi nella natura: parti alla volta delle colline boschive della **Serra d'Ivrea**, l'anfiteatro morenico più grande d'Europa.

Lungo la via, si erge davanti a te un borgo fortificato: è un **ricetto medievale**, un insieme di case circondate da mura e torri che offrivano rifugio alla comunità locale in caso di pericolo. Da quello di **Viverone**, dove puoi fare una pausa, puoi ammirare un **bellissimo panorama sull'anfiteatro morenico e sul Lago di Viverone**.

Risali poi al paesino di **Zimone**, dove puoi visitare il **Monastero di Bose** - sede della comunità fondata da Padre Enzo Bianchi - e l'antico **Borgo di Magnano** con il suo ricetto e un antico mulino (ottimo per fare un po' di shopping di prodotti locali e conoscere la storia della determinata fondatrice) prima di arrivare a **Sala Biellese**, la meta di oggi.

Distanza: 16 km

Dislivello: +400 / -100 m

Giorno 3 Da Sala Biellese al Santuario di Graglia, 15 Km

Nella tappa di oggi ti immergi subito tra i boschi antichi della **Serra Morenica**, intervallati da ampi prati e antichi casali che puntellano il verde.

Risalendo verso **Donato**, i panorami sulle **Alpi Biellesi** si fanno ancora più suggestivi, un orizzonte sempre presente le cui cime frastagliate sono spesso tinte di neve bianchissima.

La meta di oggi è molto speciale: si tratta del **Santuario di Graglia**, alle pendici del **Mombarone**, lo spartiacque tra Piemonte e Val d'Aosta. Uno dei più importanti santuari mariani del Piemonte, Graglia è un luogo ricco di energia a tutti percepibile, in grado di infondere una **pace e serenità** di cui solo luoghi di armonia in mezzo alla natura sono tanto permeati.

Distanza: 15 km

Dislivello: +550 / -320 m

Giorno 4 Dal Santuario di Graglia al Santuario di Oropa, 15 Km

Il percorso di oggi ti porta tra boschi e mulattiere lungo il fianco del **Mombardone**, con piccole avventure come piccoli guadi e saliscendi panoramici, fino a giungere a **Sordevolo** con il suo bel centro storico.

La meta è vicina, ma le immagini da imprimere nella tua memoria non sono finite: da qui infatti è un alternarsi di boschi, pascoli e splendide viste sulla Valle Padana, fino a giungere a **Favaro**, punto di partenza della salita finale verso il Santuario.

Stai seguendo l'antico tracciato della Tranvia che univa un tempo Biella allo scenografico **Santuario di Oropa**, il punto finale del tuo cammino, tra i più importanti santuari mariani del mondo.

Da Oropa raggiungere comodamente la stazione di Biella in autobus, per poi tornare in treno a Santhià.

Distanza: 15 km

Dislivello: +800 / -470 m

Informazioni pratiche



Santhià è raggiungibile con il treno, stazione di Santhià, da Milano e da Torino.

Da Oropa, discesa con il bus per Biella, linea Atap 360.

Orari a questo link: www.atapspa.it/linea/linea-360

Da Biella potete prendere il treno per raggiungere poi la vostra destinazione

Per i treni consultare il sito di trenitalia: www.trenitalia.com



tracce GPS disponibili su richiesta. Ti forniremo comunque accesso alla nostra APP personalizzata di autonavigazione, utilizzabile anche offline

Incluso

La quota comprende:

- 3 pernottamenti e prima colazione in camera doppia in B&B, Hotel * * * e campeggio (colazione non inclusa a Graglia)
- 1 cena (Sala Biellese)
- trasporto bagagli da struttura a struttura, transfer di ritorno a Santhia
- credenziale del Pellegrino
- assicurazione medico - bagaglio
- guida ufficiale (libro) del percorso, App
- supporto telefonico 24h su 24

La quota non comprende:

- viaggio per raggiungere le località di arrivo e partenza
- i pranzi e le cene, salvo dove diversamente indicato.
- le visite e gli ingressi - le mance
- gli extra di carattere personale
- eventuali tasse di soggiorno
- tutto quanto non specificato sotto la voce “la quota comprende”

Servizi aggiuntivi

Si possono richiedere oltre ai servizi compresi nella quota

- supplemento camera singola
- assicurazione annullamento
- eventuali transfer per arrivare alla località di partenza o per ritornare dal punto di arrivo, che potranno essere quotati su richiesta